









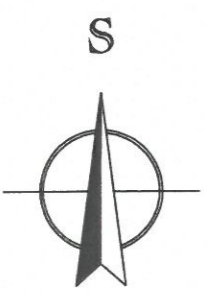
MĚSTSKÝ ÚŘAD
 stavební úřad
 Tř. 9. května 1366/48
 408 01 RUMBURK
 13.11.2024
 OSU/40238-24/sa17
 OSU/4011-2024

Legenda ELEKTRO:


-  nový betonový sloup
-  nová rozp. skříň+uzemnění
-  nové svodiče přepětí
-  nový kNN AYKY 3x240+120
-  nová kabelová spojka NN
-  pozemky zasažené stavbou

Digitálně
 podepsal Ing.
 Petr Černý
 Datum:
 2024.08.27
 08:22:24 +02'00"

Soustava: NN - 3PEN 50 Hz 400 V / TN - C
 Ochrana před nebezpečným dotykem neživých částí :
 DLE PNE 33 0000-1 : NN - ČL. 3.3.2.5 -
 automatickým odpojením od zdroje v sítích TN
 Vnější vlivy dle PNE 33 0000-2:AA8,AB8,AD4,
 AF2, AN3, AQ3 PROSTOR VI. - NEBEZPEČNÝ



Režim stavby ČEZ: HZS I.	Dodavatel stavby ČEZ: ---	Navazující projekt ČEZ: ---
-----------------------------	------------------------------	--------------------------------

 Meritum Kladno - Projekce, s.r.o. Manž. Topinkových 796, 272 01, Kladno IČO 28544391, DIČ CZ28544391 tel. : +420 312 645 060 email : projekce@meritumkladno.cz		Investor: ČEZ Distribuce, a.s. Teplická 874/8, 405 02, Děčín IV-Podmokly IČO: 247 290 35, DIČ: CZ 247 290 35				
Odpovědný projektant: Martin Svoboda	Hlavní projektant: David Suldovský	Stavební objekt: SO.07	Zakázka: 24021MS	Stupeň: DSP	Datum: 07/2024	Měřítko: 1:
Mapový podklad: DKM	Katastrální území: Jiříkov	Geodeticky předměřeno: Uniservis Hašek, s.r.o. - Geodeti				
Název stavby: DC-Jiříkov Starý Jiříkov, č.p.487, kNN Katastrální situační výkres				Č.stavby: IV-12-4025588 Č.výkresu: C2.1 Č.paré:		
VEŠKERÁ PRÁVA VYHRAZENA. ŠÍŘENÍ NEBO REPRODUKOVÁNÍ BEZ PÍSEMNÉHO SOUHLASU AUTORA JE NEPŘÍPUSTNÉ.						